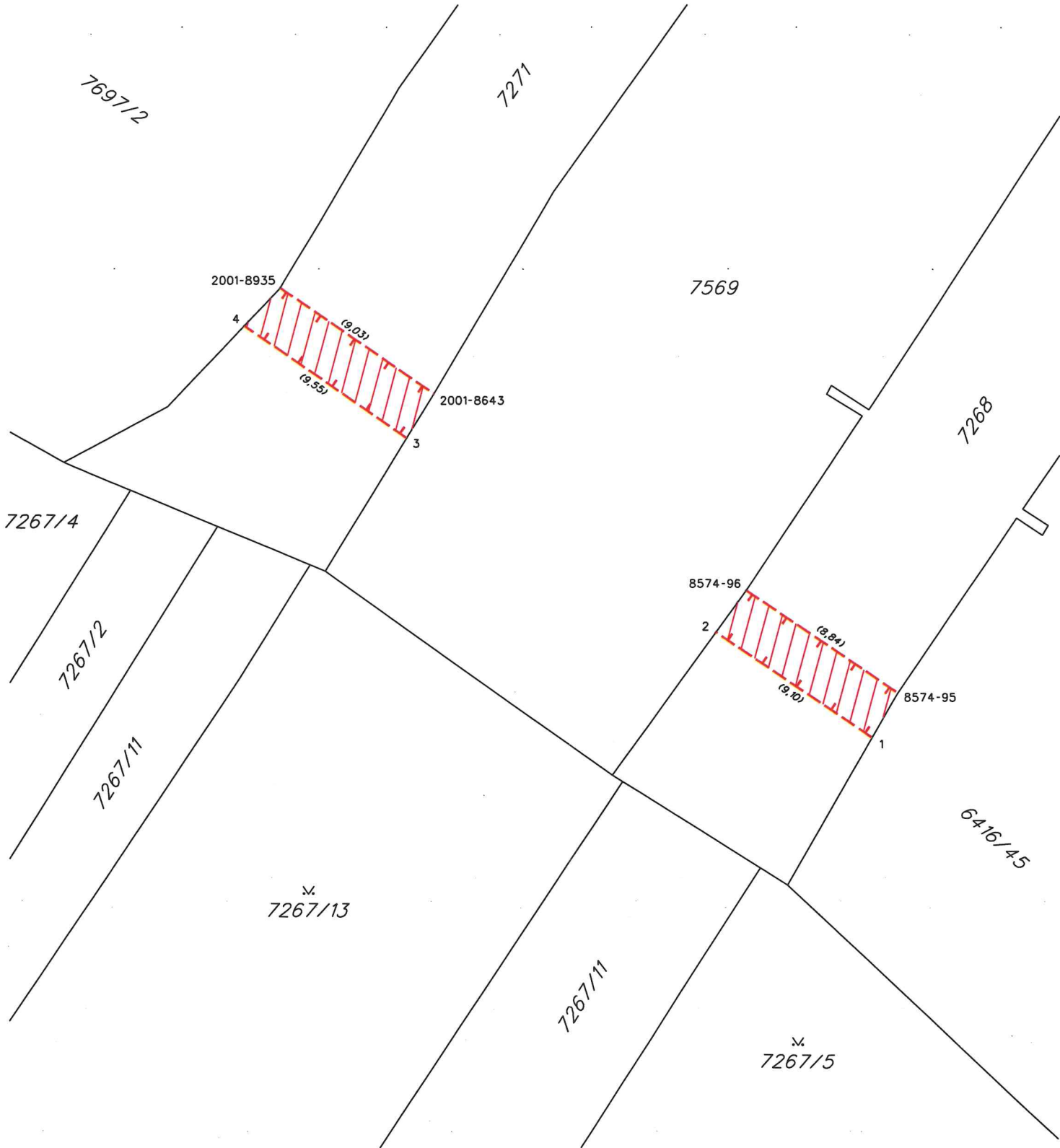


SEZNAM SOUŘADNIC (S-JTSK)



SOUŘADNICE PRO ZÁPIS DO KN				
čb	Y	X	kk	poznámka
2001-8643	642490.99	1115333.44	8	lom.bod věcn.břemene
2001-8935	642498.45	1115328.36	8	lom.bod věcn.břemene
8574-95	642468.55	1115347.84	3	lom.bod věcn.břemene
8574-96	642475.90	1115342.93	3	lom.bod věcn.břemene
1	642469.80	1115350.00	3	lom.bod věcn.břemene
2	642477.37	1115344.95	3	lom.bod věcn.břemene
3	642492.31	1115335.58	3	lom.bod věcn.břemene
4	642500.19	1115330.19	8	lom.bod věcn.břemene



VÝKAZ DOSAVADNÍHO A NOVÉHO STAVU ÚDAJŮ KATASTRU NEMOVITOSTÍ													
Dosavadní stav				Nový stav									
Označení pozemku parcelním číslem	Výměra parcely		Druh pozemku	Označení pozemku parcelním číslem	Výměra parcely		Druh pozemku	Typ stavby	Způsob určení výměr	Porovnání se stavem evidence právních vztahů			
										Díl přechází z pozemku označeného v katastru nemovitostí		Číslo listu vlastnictví	Označení dílu
		ha	m²			ha	m²	Způsob využití	Způsob využití	dřívější poz. evidenci		ha	m²
7268										7268		1	
7271										7271		1	

Oprávněný: dle právních listin

Druh věcného břemene: dle právních listin

<div>GEOMETRICKÝ PLÁN pro</div> <div>vymezení rozsahů věcných břemen k částem pozemků</div>	Geometrický plán ověřil autorizovaný zeměměřický inženýr:		Stejnopis ověřil autorizovaný zeměměřický inženýr:	
	Jméno, příjmení: Ing. Vladimíra Brejchová		Jméno, příjmení: Ing. Vladimíra Brejchová	
	Číslo položky seznamu autorizovaných zeměměřických inženýrů: 2388		Číslo položky seznamu autorizovaných zeměměřických inženýrů: 2388	
	Dne: 13. března 2025 Číslo: 96/2025		Dne: 18. března 2025 Číslo: 76/2025	
	Náležitostmi a přesností odpovídá právním předpisům.		Tento stejnopis odpovídá geometrickému plánu v elektronické podobě uloženému v dokumentaci katastrálního úřadu.	
Vyhotovitel: SAGASTA s.r.o.  Novodvorská 1010/14 142 00 Praha 4	Katastrální úřad souhlasí s očíslováním parcel.		Ověření stejnopisu geometrického plánu v listinné podobě.	
Číslo plánu: 5111-50/2024	Eva Vencovská			
Okres: Žďár nad Sázavou	KÚ pro Vysočinu, KP Žďár nad Sázavou			
Obec: Žďár nad Sázavou	PGP-328/2025-714			
Kat. území: Město Žďár	2025.03.18 13:30:38 +01'00'			
Mapový list: Nové Město n.Mor. 6-7/31				
Dosavadním vlastníkům pozemků byla poskytnuta možnost seznámit se v terénu s průběhem navrhovaných nových hranic, které byly označeny předepsaným způsobem:				